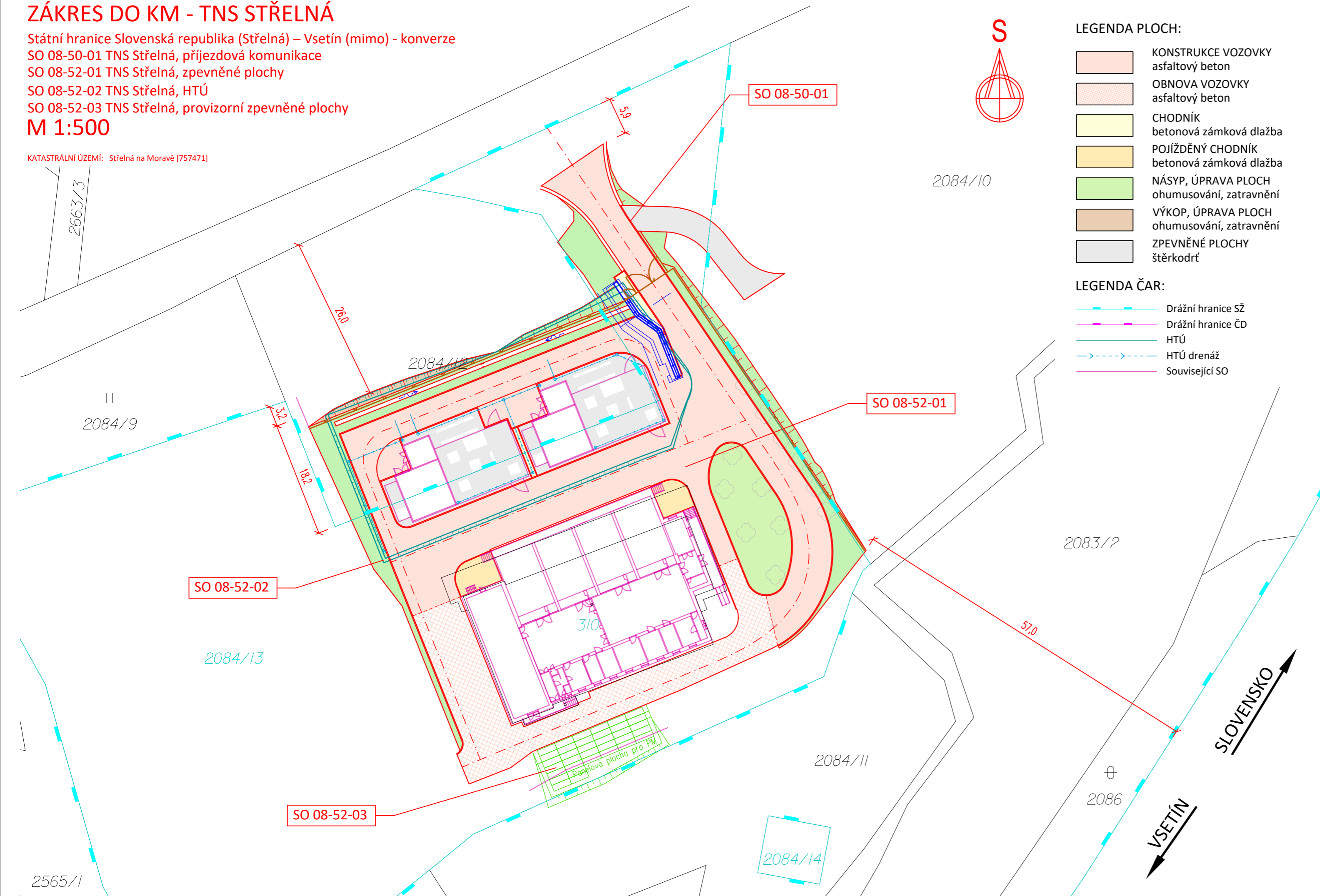


Státní hranice Slovenská republika (Střelná) – Vsetín (mimo) - konverze
 SO 08-50-01 TNS Střelná, příjezdová komunikace
 SO 08-52-01 TNS Střelná, zpevněné plochy
 SO 08-52-02 TNS Střelná, HTÚ
 SO 08-52-03 TNS Střelná, provizorní zpevněné plochy
M 1:500

KATASTRÁLNÍ ÚZEMÍ: Střelná na Moravě [757471]



	KONSTRUKCE VOZOVKY asfaltový beton
	OBNOVA VOZOVKY asfaltový beton
	CHODNÍK betonová zámková dlažba
	POJÍŽDENÝ CHODNÍK betonová zámková dlažba
	NÁSYP, ÚPRAVA PLOCH ohumusování, zatravnění
	VÝKOP, ÚPRAVA PLOCH ohumusování, zatravnění
	ZPEVNĚNÉ PLOCHY šterkodrt







Drážní hranice SŽ

Drážní hranice ČD

HTÚ

HTÚ drenáž

Související SO

 <div>EVROPSKÁ UNIE Evropské strukturální a investiční fondy Operační program Doprava</div>		<div>Ministerstvo dopravy Státní fond dopravní infrastruktury</div> 	
Jiná ověření:		Paré:	
Orientační schéma: 		Razítko oprávněné osoby:	
Podpis:		Datum:	
Revize:	Datum:	Popis:	Kontroloval:
001	29.1.2023	Definitivní odevzdání dokumentace	Ing. Petr Rotschein
Stavebník/Investor: Správa železnic, státní organizace Adresa: Dlážděná 1003/7, 110 00 Praha 1 Zástupce investora: Stavební správa východ Adresa: Nerudova 773/1, 779 00 Olomouc			
		 SPRÁVA ŽELEZNIC	
Zhotovitel díla: SUDOP Brno, spol. s r.o. Adresa: Kounicova 688/26, 611 36 Brno Kontakt: T: +420 972 625 804 E: sudop@sudop-brno.cz			
		 SUDOP BRNO	
Zhotovitel objektu: SUDOP Brno, spol. s r.o. Adresa: Kounicova 688/26, 611 36 Brno Kontakt: T: +420 972 625 804 E: sudop@sudop-brno.cz			
		 SUDOP BRNO	
Hlavní projektant (HIP): Ing. Jiří Pelc		Specialista: Bronislav Urbánek	
Název stavby/akce:	Státní hranice Slovenská republika (Střelná) – Vsetín (mimo) - konverze		Označení investora: S621800296
Název části:	Pozemní komunikace		Označení zhotovitele: 21097-01-0922
Název objektu/díle části:	TNS Střelná		Označení části: D.2.1.
Název přílohy:	Zákres do katastrální mapy		Označení objektu/komplexu:
Název díle části přílohy:			Číslo přílohy: 2. 203
Odpovědný projektant:	Zpracovatel přílohy:	Měřítko: 1:500	Stupeň dokumentace:
Bronislav Urbánek	Bronislav Urbánek	Formáty: 3 A4	DÚ
Kraj:	Katastrální území:	TUDU:	Smluvní datum zpracování:
Zlínský	viz část A. dokumentace	viz část A. dokumentace	29.01.2023
Označení investora: S 6 2 1 8 0 0 2 9 6 Stupeň dokumentace: Část: D U R X Objekt: - X X X X X X X X X X Podobjekt: - X X Příloha: - 2 Revize: - 2 0 3 0 0			